

Mit Wandertipps



Urner Seilbahnenführer

**uri**

# In der Höhe schweben

**39-mal im Kanton URI**

Seilbahn-Erlebnisse Winter

Seilbahn-Erlebnisse Sommer

[www.seilbahnen-uri.ch](http://www.seilbahnen-uri.ch)

# Sisag weltweit ...

«und de gwiss nu nid  
zletscht dank dä Ürner  
Seilbahnchundä!»



[www.sisag.ch](http://www.sisag.ch)



## Herzlich willkommen

Im Kanton Uri gibt es zurzeit 39 Seilbahnen, die touristisch genutzt werden. Anders gesagt: Im Kanton Uri können auf einer Strecke von rund 54,6 km 22 900 Höhenmeter mit Seilbahnen überwunden und rund 3 300 Personen pro Stunde befördert werden.

Jede Seilbahn ist Ausgangspunkt für die unterschiedlichsten Aktivitäten und Erlebnisse. So ist für Familien mit kleinen Kindern oft schon das «Bähnlifahren» der Höhepunkt des Ausflugs. Für Skifahrer und Snowboarder ist die Seilbahn Mittel zum Zweck. Für Erholungsuchende wiederum ist die Seilbahn der erste Schritt in eine andere Welt. Der Kanton Uri bietet eine riesige Vielfalt an Seilbahnen. Unser Ziel war es, sie alle einmal gemeinsam zu präsentieren. Entstanden ist diese Broschüre voller «Urner Seilbahnerlebnisse».

Die Broschüre «Urner Seilbahnerlebnisse» konnte nur dank einer breiten Unterstützung Dritter realisiert und finanziert werden. Für die grosszügige Unterstützung der Inserenten, der Sponsoren, der Korporation Uri sowie des Kantons Uri möchten wir uns herzlich bedanken.

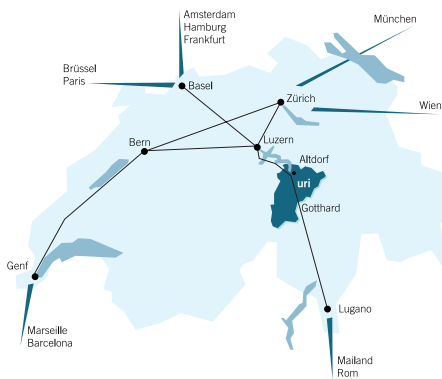
Lassen Sie sich, liebe Gäste, von der Idee «Urner Seilbahnerlebnisse» inspirieren und verführen. Wir freuen uns, Sie als Gäste im Kanton Uri und auf unseren Seilbahnanlagen begrüssen zu dürfen.

**Toni Arnold**

Verband Urner Seilbahnen



Verband Urner Seilbahnen und Skilifte



## Das Seilbahnland

**In der Höhe schweben**, das kann man im Kanton Uri. 39 Seilbahnen bringen Touristen und Einheimische hinauf in die Berge. Wenn die Seilbahn langsam anfährt und an Höhe gewinnt, schlägt manches Herz höher. Der Alltag bleibt unten, oben wartet das Vergnügen. Wir stellen Ihnen 39 Seilbahnen im ganzen Kanton Uri vor. Jede Seilbahn hat ihre Besonderheiten. Aber lesen Sie selber. Wir wünschen viel Vergnügen beim Abheben.



### Kurzinfo

39 Seilbahnen stehen zur Auswahl. Damit Ihnen die Routenplanung leichter fällt, haben wir sie nach Regionen geordnet.

Besonders gut erschlossen ist das Schächental.

01	Altdorf (Flüelen)–Eggberge	6/7
02	Andermatt–Gotthard Oberalp Arena	8/9
03	Attinghausen–Brüsti	10/11
04	Bürglen, Brügg–Eierschwand–Ruogig	12/13
05	Bürglen, Biel–Kinzig	14/15
06	Bürglen, Witterschwanden–Kessel	16
07	Engelberg, LSB Stäfeli–Äbnetalp	17
08	Erstfeld–Schwandiberg	18
09	Erstfeld, Hofstetten–Wilerli	19
10	Erstfeld, Ripshusen–Zieriberg/Bocki	20
11	Flüelen–Oberaxen	21
12	Flüelen, Kohlplatz–Giebel	22
13	Amsteg, Amsteg–Arnisee	23
14	Gurtellen, Intschi–Arnisee	24
15	Isenthal, Chlital–Gietisfluh	25
16	Isenthal, Chlital–Musenalp	26
17	Isenthal, Grosstal–Horlachen	27
18	Isenthal, St. Jakob–Gitschenen	28/29
19	Isenthal, Vordere Bärchi–Obere Bärchi	30
20	Isenthal, Wissig–Furgelen	31
21	Schattdorf–Haldi	32/33
22	Seedorf, Bolzbach–Bodmi	34
23	Seedorf, Turmmatt–Gitschenberg	35
24	Seelisberg, Brunni–Weid	36
25	Silenen, Bristen–Golzern	37
26	Seelisberg, Treib–Seelisbergbahn	38/39
27	Silenen, Bristen–Waldiberg	40
28	Silenen, Chilcherberge	41
29	Silenen, Steinmatt–Breitlauri	42
30	Sisikon, Tellsplatte–Unteraxen	43
31	Sisikon, Chäppelberg–Spilau	44/45
32	Sisikon, Twärrüti–Buggialp	46
33	Spiringen, Chipfen–Tristel	47
34	Spiringen, Ratzi	48/49
35	Spiringen, Urnerboden–Fisetengrat	50/51
36	Spiringen, Witterschwanden–Eggenbergli	52
37	Unterschächen, Äsch–Oberalp	53
38	Unterschächen, Brunnital–Sittlisalp	54
39	Unterschächen, Ribli–Wannelen	55



6

7

## 01 Flüelen–Eggberge

Die Eggberge präsentieren sich im Winter als ideales Familiengebiet für Sportvergnügen jeglicher Art. Dank viel Sonne und gut präparierter Pisten sind die Eggberge ein prächtiges Skiparadies. Wer sich dem trendigen Schneeschuhlaufen widmet, ist auf den Eggbergen am richtigen Ort: Markierte Trails warten darauf, begangen zu werden. Aber auch für Tourenskifahrten und Winterwanderungen sind die Eggberge optimaler Ausgangspunkt.

## Hoch über dem Urnersee

Als Sonnenterrasse über dem Urnersee bieten die Eggberge eine reiche Palette an Wander- und Rastmöglichkeiten. Egal ob gemütlicher Sonntagsspaziergang in der Sonne oder ausgedehnte Tageswanderung: auf den Eggbergen kommen alle Naturliebhaber auf ihre Rechnung. Sie geniessen eine fantastische Aussicht auf den Urnersee und die Urner Bergwelt. Für Mountainbiker und Gleitschirmflieger sind die Eggberge idealer Tummelplatz.

### INFO:

Talstation: 437 m ü. M.  
Bergstation: 1447 m ü. M.

Länge: 1878 m  
Fahrzeit: 9 Minuten  
Kabinengrösse: 15 Personen

Preise: CHF 10.– (einfache Fahrt), CHF 16.– (Retourfahrt).  
Kinder (6–16 Jahre) bezahlen den halben Preis.

Fahrplan: täglich von 7.30 bis 19 Uhr im Halbstundentakt (Mittagspause von 12 bis 13 Uhr). Juni bis 30. September zusätzlich um 7 Uhr und um 20 Uhr. Auch samstags, sonntags und an Feiertagen fährt die Bahn um 20 Uhr. Extra - fahrten auf Voranmeldung.

### HIGHLIGHTS IM WINTER:

- **Skifahren:** Bei Schnee und gutem Wetter ist der Skilift 7 Tage in der Woche von 9 Uhr bis max. 16.30 Uhr in Betrieb. Dank gut präparierter Pisten sind die Eggberge ein ideales Familienskigebiet für alle Wintersportvergnügen.
- **Skitouren:** Bei Skitourenfahrern beliebt ist die gemütliche Wanderung aufs Hüenderegg oder die anspruchsvolle Tour über Schön Kulm auf den Hagelstock.
- **Schneeschuhlaufen:** Wandern Sie durch verschneite Wälder und Landschaften von den Eggbergen über das Hüenderegg via Ruogig aufs Biel. Die Strecken sind grösstenteils markiert, und bei der Luftseilbahn Flüelen–Eggberge können auch Schneeschuhe gemietet werden.

### HIGHLIGHTS IM SOMMER:

- **Wandern:** Die Eggberge sind ein Ausgangspunkt für herrliche Wanderungen. Für Familien besonders geeignet ist die Wanderung zum Fleischseeli. In eineinhalb Stunden erreichen Sie den herrlichen Bergsee mit einer «Schweizer Familie»-Feuerstelle. Vom Fleischseeli aus führt ein Höhenweg weiter aufs Biel (Nr. 05), Ratzi (Nr. 34) bis zum Klausenpass. Bei trittfesten Berggängern sehr beliebt sind die Wanderungen hinauf zur Schön Kulm, von wo man über Spilauer See und Lidernenhütte zur Seilbahn Chäppelberg gelangt (Nr. 31) oder den 2078 Meter hohen Rophaien besteigt.
- **Biken:** Gut angelegte und unterhaltene Wege machen das Biken zum Erlebnis: egal ob Eggberge–Klausenpass oder bei einer rasanten Abfahrt hinunter nach Altdorf.

### KONTAKT:

Luftseilbahn  
Flüelen–Eggberge AG  
Flüelerstrasse 132  
CH-6460 Altdorf  
Tel. 041 870 15 49  
mail@eggberge.ch  
www.eggberge.ch





8



9

## 02 Gotthard Oberalp Arena

Die Gotthard Oberalp Arena bietet Wintersport in allen Variationen. Ob Skifahren, Carven, Funpark, Halfpipe, Winterwandern, Langlaufen oder Schlitteln – wer Schnee liebt, ist in Andermatt am richtigen Ort. Wer eine Tages- oder Saisonkarte gelöst hat, hat Fahrt bei den Andermatt Gotthard Sportbahnen, bei den Sedrun Bergbahnen und bei der Matterhorn Gotthard Bahn. Ein absoluter Klassiker mit seinen unzähligen Runs, Couloirs, Jumps ist der Gemsstock. Skifahrer und Snowboarder, die mehr über das Verhalten neben der Piste wissen wollen, sind im Avalanche-Trainings-Center auf dem Gurschen am richtigen Ort.

### INFO:

Talstation: 1435 m ü. M.  
Mittelstation: 2210 m ü. M.  
Bergstation: 2960 m ü. M.

Fahrzeit: 6 Minuten  
Kabinengrösse: 60 Personen

Preise: Erwachsene  
CHF 13.20, Kinder CHF 6.60  
(einfache Fahrt), Erwachsene  
CHF 18.50, Kinder CHF 9.30  
(Retourfahrt)

Automatischer Schnee-  
und Wetterbericht Andermatt  
Tel. ++41 (0)41 887 01 81

Snowphone 0900 11 0900,  
CHF –.50/Anruf und pro Min.

Parkplatzgebühren CHF 5.–  
pro Tag

### HIGHLIGHTS IM WINTER:

- 130 km präparierte und abwechslungsreiche Pisten (35 km schwer, 65 km mittelschwer und 30 km leicht).
- 30 km Piste sind technisch beschneit.
- 24 Transportanlagen; 2 Pendelbahnen, 10 Sesselbahnen und 15 Skilifte mit einer Förderleistung von insgesamt 25 000 Personen pro Stunde.
- 2 Schlittelwege mit einer Länge von 10,5 km.
- 152 km präparierte Langlaufloipen, davon 100 km im Goms, 40 km im Urserental und 12 km in Sedrun.
- 86 km Winterwanderwege, davon 21 km im Obergoms, 20 km im Urserental und 45 km in Sedrun.

## Andermatt Gotthard Sportbahnen AG

Wer Lust auf Weitsicht hat, ist auch im Sommer in Andermatt am richtigen Ort. Die Andermatt Gotthard Sportbahnen transportieren ihre Gäste schnell und bequem mit Pendelbahnkabinen von 60 und 80 Personen über zwei Sektionen auf den 2963 Meter hoch gelegenen Gemsstock. Der Gemsstock ist der Berg mit der grössten Rund Sicht der Zentralschweiz. Die Besucher können ihren Blick über 600 Berggipfel schweifen lassen. Auf der Themenfahrt können sich Gruppen ab 20 Personen über Land und Leute des Urserentals sowie über den Bannwald und die Lawinenverbauungen informieren lassen.

### HIGHLIGHTS IM SOMMER:

- Themenwanderweg über den Bannwald. Wanderung ab Mittelstation Gurschen nach Andermatt. Dauer ca. 2 Stunden.
- Wanderung ab Mittelstation Gurschen hinüber zum Lutersee. Dauer hin und zurück ca. 1½ h. Feuerstelle der «Schweizer Familie». Holz vorhanden. Tummelplatz für Kinder.
- Traversata – Wanderung vom Gemsstock zum Gloggentürmli, dann hinunter zum Sellasee. Anschliessend Richtung Gotthard. Rückfahrt mit dem Postauto nach Andermatt oder nach Airolo. Wanderzeit ca. 4–5 h (Alpine Route).
- Auf Anfrage: Äpler-Zmorge im Restaurant Gurschenalp. Mindestteilnehmer 20 Pers.
- Auf den Alpweiden der Gurschenalp beobachten Sie die grösste Yaks-Kolonie der Schweiz.

### KONTAKT:

Andermatt Gotthard  
Sportbahnen AG  
Postfach 147  
Gotthardstrasse 110  
CH-6490 Andermatt

Tel. ++41 (0)41 887 14 45  
Fax ++41 (0)41 887 01 68

[www.gemsstock.ch](http://www.gemsstock.ch)  
[info@gemsstock.ch](mailto:info@gemsstock.ch)

SPORTREGION



**Andermatt  
GOTTHARD**



10



11

## 03 Attinghausen–Brüsti

Pures Wintervergnügen erleben, sich bewegen, die frische kalte Winterluft spüren und die Natur geniessen. Das Brüsti oberhalb von Attinghausen ist das ideale Sport- und Freizeitgebiet für die ganze Familie. Das Brüsti gilt als schneesicher und die Pisten sind ausgezeichnet präpariert. Es ist ideal für Familien, Schulen und Vereine und bietet vielfältige Möglichkeiten für Ski- und Tourenfahrer sowie Snowboarder. Auch für Winterwanderer, mit oder ohne Schneeschuhe, ist das Brüsti attraktiv. Das Berggasthaus Z'GRAGGEN und das Skihaus Surenen laden zum Verweilen in der herrlichen Bergwelt ein.

### INFO:

1. Sektion: Ballweg–Kohlplatz  
2. Sektion: Kohlplatz–Brüsti  
Talstation: 485 m ü. M.  
Bergstation: 1525 m ü. M.  
Höhendifferenz: 118/922 m  
Länge: 670/2151 m  
Kabinengrösse: 6/8 Personen

Gratisparkplätze bei der  
2. Sektion. Anschluss an  
öffentlichen Verkehr

Familienbillette  
Stützlfahrt für Kinder

Spez. Kombibillett Luftseil-  
bahnen: Attinghausen–Brüsti,  
Fürenalp oder Äbnetalp

Fahrten ausserhalb Fahrplan  
sind möglich (Vorankündigung  
Tel. 041 870 14 61).

### HIGHLIGHTS IM WINTER:

- Familienfreundlich und preisgünstig
- Weekend- und Familientageskarten
- Weekend- und Familienpauschale (Seilbahn, Skilift, Unterkunft u. Verpflegung)
- Vereins- und Firmenrennen
- Gut präparierte Pisten
- Käserennen für alle im Dezember
- Osterrennen für alle
- Markierte Schneeschuhpfade
- Geführte Vollmond-Schneeschuhwanderungen
- Carver-Ski zum Mieten und Testen
- Skilift Kulmegg–Brüsti  
Z'GRAGGEN AG, 6424 Lauerz  
Ankunft: Tel. 041 870 28 38

## Einfach loswandern

Das Brüsti oberhalb von Attinghausen ist ein beliebtes Ausflugsziel und Erholungsgebiet. Mit der Luftseilbahn Attinghausen–Brüsti erreicht man innert weniger Minuten das Hochplateau. Ein Ausgangspunkt für verschiedene gut markierte Wanderungen mit einer prachtvollen Aussicht auf den Talboden der Reuss, den Urnersee und die Bergwelt. Das Berggasthaus Z'GRAGGEN lockt zu Speis und Trank, verfügt über 44 Schlafplätze in Doppel- und Mehrbettzimmern. Ein idealer Ausgangspunkt für die ca. 7-stündige Wanderung über den Surenenpass nach Engelberg.

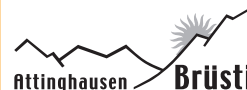
### HIGHLIGHTS IM SOMMER:

- Älplerchilbi und Käsemarkt
- Organisierte Surenenwanderung
- Familienfeuerstelle Nossenboden (30 Min.)
- Ruhe geniessen am Waldnachtersee (30 Min.)
- Evolutionspfad, ein Erlebnisweg der besonderen Art
- Sonnenterrasse Berggasthaus Z'GRAGGEN
- Ausgangspunkt verschiedener Wanderungen:
  - Grat-Surenenpass–Engelberg (7 h)
  - Waldnacht–Angistock–Grat–Brüsti (3 h 40)
  - Grat–Gitschental–Seedorf (4 h 20)
  - hochalpiner Bergweg zum Geissberggrätli (2 h 20)

### KONTAKT:

Luftseilbahn  
Attinghausen–Brüsti  
Kohlplatz  
6468 Attinghausen  
Tel. 041 870 14 61  
[www.attinghausen.ch/](http://www.attinghausen.ch/)  
Tourismus

Berggasthaus Z'GRAGGEN  
6468 Attinghausen  
Tel. 041 871 06 38  
[www.berggasthauszgraggen.ch](http://www.berggasthauszgraggen.ch)





12



13

## 04 Brügg–Eierschwand–Ruogig

Schneesicher und sonnig. So könnte das «Ruogig» kurz beschrieben werden. Dank der Höhenlage (1730–2000 m ü. M.) bietet sich eine fantastische Weitsicht. Markierte Winter- und Schneeschuhpfade laden zum Wandern ein und viele «Bänkli» laden zum Verweilen ein. Längst kein Geheimtipp mehr ist das Alpstubli «Selez». Besucherinnen und Besucher können ihr Bergerlebnis mit einem feinen Fondue abschliessen. Kein Wunder also wird das «Ruogig» von Kennern als eines der schönsten Winterwandergebiete in der Schweiz bezeichnet.

### INFO:

Talstation: 650 m ü. M.  
Bergstation: 1730 m ü. M.  
Kabinengrösse: 4 resp.  
6 Personen

—  
Gratisparkplätze

—  
Spez. Rundreisebillette von  
Seilbahn zu Seilbahn

—  
Kombibillette Post-Seilbahn

—  
Voranmeldungen Gruppen  
für Fondueplausch im  
Alpstubli Selez

—  
Tel. 041 870 54 73  
Tel. 041 870 87 56 privat

### HIGHLIGHTS IM WINTER:

- Fondueplausch im Alpstubli «Selez»
- Maschinell präparierte Winterwanderwege
- Markierte Schneeschuhpfade
- Vollmondschneeschuhwanderungen
- Bänklischneeschuhwanderrundweg
- Verbindungspfade Ruogig–Biel–Ratzi
- Verbindungspfade Ruogig–Eggberge
- Winterfeuerstelle Bereich Hüendereg
- Informationspfad «Fauna und Flora»
- Klettern

## Ruhe und Rundblick

Inmitten einer herrlichen Naturoase eröffnet sich den Besuchern eine fantastische Rundblick auf die Urner Bergwelt. Vom «Ruogig» aus ist der «Flechsee» innert kurzer Zeit erreichbar. Ab Sommer 2007 wird dort ein Alpengiosk betrieben und es steht neu eine WC-Anlage zur Verfügung. Besonders beliebt auch bei Familien ist das Wandern von Seilbahn zu Seilbahn (Biel-Kinzig, Ratzi, Eggberge, Oberaxen oder Spilau). Beim Alpstubli «Selez» kann man sich zudem mit einheimischen Produkten verpflegen.

### HIGHLIGHTS IM SOMMER:

- Alpengiosk «Flechsee» mit WC-Anlage (45 Min.)
- Alpstubli «Selez» (15 Min.)
- Bänkliwanderrundweg (1½–2 h)
- Wandern von Seilbahn zu Seilbahn:
  - Ruogig–Biel-Kinzig (1 h)
  - Ruogig–Ratzi (2 h)
  - Ruogig–Eggberge (1½–2 h)
  - Ruogig–Oberaxen (3½–4 h)
  - Ruogig–Spilau (Lidernenhütte) (2½–3 h)
- Schön Chulm (1¼ h)
- Hagelstock (1¾ h)
- Hüendereg (1 h)
- Klettern
- Biken

### KONTAKT:

LSB Ruogig-Flechsee  
Eierschwand 1  
6463 Bürglen

—  
Tel. 041 870 20 00

—  
[www.ruogig.ch](http://www.ruogig.ch)





14



15

## 05 Biel-Kinzig

Das schneesichere und familienfreundliche Skigebiet Biel-Kinzig (1630-1930 m ü. M.) ist für Anfänger sowie für Fortgeschrittene Skifahrer, Snowboarder und Freerider wie geschaffen. Auf den gut präparierten, neuen Skipisten mit einer Sesselbahn, einem Skilift und einem Kinderlift kommen alle auf ihre Rechnung. Ein Insidertyp für alle, die auf der Piste keinen Rummel wollen. Wer nicht aufs Brett oder auf Skis steigen will, ist auf dem Biel am richtigen Ort. Auf den gepfadeten Winterwanderwegen und markierten Schneeschuhpfaden lässt es sich gemütlich die Ruhe und Rundblick geniessen.

### INFO:

2 Seilbahnen:

1. Sektion 8 Personen
2. Sektion 8 Personen

Talstation: 650 m ü. M.  
Bergstation Biel: 1630 m ü. M.

Gratiskaparkplätze

Sesselbahn:  
1630 – 1930 m ü. M.

Skilift:  
1640 – 1730 m ü. M.

Ponylift:  
1730 – 1750 m ü. M.



### HIGHLIGHTS IM WINTER:

- Skifahren
- Snowboarden/Freeriden
- Tourenfahren in unberührter Natur
- Markierte Schneeschuhpfade
- Vollmondwanderungen mit Schneeschuhen
- Winterwandern auf maschinell präparierten Wanderwegen bis Ruogig und Ratzli
- Familienvergünstigungen
- Preiswerte Rundreisebillette mit den Seilbahnen Eggberge, Ruogig und Ratzli
- Günstige Tages- und Saisonkarten für Seilbahn/Sesselbahn/Skilift
- Spezielle Wanderbillette mit öffentlichen Verkehrsmittel

## Schnell in luftige Höhe

Die Sonnenterrasse Biel-Kinzig liegt am Schächentaler Höhenweg auf rund 1700 m ü. M. und ist idealer Ausgangspunkt für beliebte Wanderungen, Bergwanderungen, Kletterpartien und Biketouren. Nur 11 Minuten dauert die Fahrt mit den beiden Seilbahnen von Bürglen aufs Biel. Zu entdecken gibt es wunderbare Naturschönheiten, die jeder auf einer Wanderung im eigenen Tempo geniessen kann. Kinder können sich auf den Spielplätzen bei den Gasthäusern und der Kapelle bestens verweilen.

### HIGHLIGHTS IM SOMMER:

- Wanderungen:
  - Biel-Ratzli-Balm/Klausen (5 h)
  - Biel-Eggberge (2½ h)
  - Biel-Kinzig Chulm-Biel (3 h)
  - Biel-Kinzig Chulm-Muotatal (5 h)
  - Biel-Schön Chulm (2¼ h)
  - Gangbachweg (Rundweg) (1 h)
- Bergtouren
  - Biel-Fruttstiege-Rosstock (2¾ h)
  - Biel-Kinzig Chulm-Kaiserstock (3¾ h)
- Diverse Kletterrouten in unmittelbarer Nähe
- Bikeweg
- Beschilderter Bikeweg Klausen-Biel-Eggberge -Altdorf
- Feuerstelle der «Schweizer Familie» 10 Min. ab Bergstation

### KONTAKT:

Biel-Kinzig AG Sportbahnen  
Postfach, 6463 Bürglen  
Tel. 041 870 26 35  
[www.biel-kinzigag.ch](http://www.biel-kinzigag.ch)  
[info@biel-kinzigag.ch](mailto:info@biel-kinzigag.ch)

### GASTHÄUSER:

Berggasthaus Biel  
Yves Noppadol Sawangarom  
und Peter R. Attenhofer  
6463 Bürglen  
Tel. 041 870 25 44  
[info@berggasthaus-biel.ch](mailto:info@berggasthaus-biel.ch)  
[www.berggasthaus-biel.ch](http://www.berggasthaus-biel.ch)

Restaurant Skihaus Edelweiss  
Fam. Marcel und Sonja  
Plattner-Widmer  
6463 Bürglen  
Tel. 041 870 26 62  
[www.biel-kinzig.ch](http://www.biel-kinzig.ch)  
[info@biel-kinzig.ch](mailto:info@biel-kinzig.ch)





16

## 06 Witterschwanden–Kessel

Von Witterschwanden (Postautolinie Flüelen–Unterschächen) gehts hoch hinauf. Von der Bergstation Kessel aus bietet sich den Besuchern ein wunderschöner Ausblick vom Clariden oberhalb des Klausenpasses bis zum Blackenstock über der Surenen. Vom Kessel führt der berühmte Suworowweg über die Acherberge zum Ausgangspunkt in Witterschwanden oder über den Kinzigpass ins Muotatal. Wer den Kontakt mit den Bergbauern nicht scheut, findet in den Acherbergen noch ein echtes Stück Schächental.

### INFO:

Talstation: 770 m ü. M.  
Mittelstation: 1140 m ü. M.  
Bergstation: 1440 m ü. M.  
Kabinengrösse: 4 Personen

Parkplätze vorhanden

Anschluss an öffentlichen Verkehr

Jetonbetrieb rund um die Uhr.  
Jetonbezug: Restaurant Kinzigpass und Restaurant Brügg, Bürglen; Regina Gisler, Grindli, Spiringen; Alois Gisler-Inderkum, Witterschwanden

### KONTAKT:

Seilbahn Witterschwanden–Acherberg–Kesselberg  
Abwart: Josef Arnold,  
Tel. 041 870 38 31

### HIGHLIGHTS:

- Einzigartiges Wandererlebnis auf dem abwechslungsreichen Saumpfad des Suworowwegs.
- Wandermöglichkeiten gibt es aber auch abseits des Suworowwegs.
- Die Acherberge und ihre Umgebung sind mit der intakten und ruhigen Landschaft, der besonderen Vielfalt an Wildtieren und Pflanzen «natürlich» der absolute Geheimtipp für Naturfreunde und Pilzsucher – «natürlich» alles andere als ein Tummelplatz. Dafür umso ausserlesener – für Auserlesene.
- Im Winter kann man bei entsprechenden Schneeverhältnissen auf unvergleichlichen Naturpisten über die Acherberge bis zur Klausenstrasse fahren. Übrigens lässt sich auch mit Schneeschuhen wandern.



17

## 07 LSB Stäfelì–Äbnetalp

Zuhinterst im Engelbergertal gehts hinauf auf die Äbnetalp. Die Personenluftseilbahn bringt Sie mitten in eine herrliche Alpen- und Bergwelt. Umgeben von den markanten Spannörtern, Schlossberg und Titlis empfängt Sie eine wohltuende Ruhe. Die Bergstation ist Ausgangspunkt für die bekannte Surenenwanderung sowie für die Wanderung zur Fürenalp oder via Stäuber zurück zur Talstation. Für Wanderer von Seilbahn zu Seilbahn sind Kombibillette (Fürenalp/Brusti Nr. 03) erhältlich. Auf der Äbnetalp laden verschiedene Alpbeizlis zum Verweilen ein.

### HIGHLIGHTS:

- Alpkäserei mit Vermarktung von Milchprodukten
- Ausgangspunkt der berühmten Surenenwanderung
- Übernachtungsmöglichkeiten direkt auf der Alp
- Wildbeobachtungen
- Individuelle Wanderungen:
  - Äbnet–Hobiel–Blackenalp (1 h)
  - Äbnet–Surenen–Brüsti (5 h)
  - Äbnet–Stäuber–Talstation (1 h)
  - Äbnet–Engelberg (2½ h)

### INFO:

Talstation: 1390 m ü. M.  
Bergstation: 1670 m ü. M.  
Kabinengrösse: 4 Personen  
Betrieb: während der Alpzeit

### KONTAKT:

LSB Stäfelì–Äbnetalp  
Tel. 079 467 57 94

Gartenbeiz Äbnet, Fam. Schilter  
Tel. 041 870 05 03/079 467 57 94

Alprestaurant Hobiel  
mit Übernachtungsmöglichkeit  
Familie Zurfluh  
Tel. 041 637 41 37/041 871 36 70

Alprest. Blackenalp/Surenen  
mit Übernachtungsmöglichkeit  
Familie Muheim  
Tel. 041 871 20 01/079 642 38 05



## 08 Erstfeld–Schwandiberg

Hoch über dem Eisenbahnerdorf Erstfeld liegt der Schwandiberg. In wenigen Minuten erreicht man vom Bahnhof Erstfeld aus die Talstation der Viererseilbahn. Nach kurzer Fahrt findet man sich hoch über Erstfeld wieder. Während unten der Verkehr fließt, ist hier oben Ruhe. Auf einem gut ausgebauten Wanderweg ist nach rund 45 Minuten Marschzeit der Berggasthof Strengmatt erreichbar. Hier kann man sich niederlassen, Ruhe und Aussicht bei einem guten Essen geniessen. Die Strengmatt ist auch ein idealer Ausgangspunkt für verschiedene Wanderungen.

### INFO:

Talstation: 478 m ü. M.  
Bergstation: 1108 m ü. M.

Kabinengrösse: 4 Personen  
Betrieb: ganzjährig

Genügend Gratisparkplätze

Anschluss an  
öffentlichen Verkehr

Idealer Ausgangspunkt  
zum Wandern

### KONTAKT:

Familie Furrer  
Tel. 041 880 13 53

### HIGHLIGHTS:

- Wandertipps:
  - Schwandi–Ronen–Bälmeten–Stich–Seewli (3½ h)
  - Strengmatt–Oefital–Chilcherberge (2 h)
  - Strengmatt–Oefital–Buchholz–Erstfeld (2½ h)
  - Erstfeld–Oberschwandi–Strengmatt (3 h)
  - Strengmatt–Stich–Brunni–Unterschächen (6½ h)
  - Höhenweg Strengmatt (40 Min.)
- Berggasthof Strengmatt
  - Telefon 041 880 10 91
  - Familienferien
  - Gesellschaftsanlässe
  - [www.strengmatt.ch](http://www.strengmatt.ch)

## 09 Hofstetten–Wilerli

Nach kurzer Fahrzeit erreichen Sie das Naherholungsgebiet Wilerli–Emmetten. Dieses eignet sich als Ausgangspunkt für eine leichte Höhenwanderung durch Wald- und Wiesengebiete ins wildromantische Erstfeldertal. Ein weiterer Höhenweg, mit reichlicher und auch seltener Alpenflora, führt über die Alpen Bogli, Matt und Chüeplangg bis zur Kröntenhütte. Die auf 1500 m gelegene Alp Bogli bietet eine fantastische Aussicht. Geschichtlich interessierte Wanderer können dem alten Säumerweg über Waldnacht nach Surenen folgen.

### HIGHLIGHTS:

- Erstfeldertal auf einem Höhenweg via Oberberg
- Rundwanderung Wilerli–Bogli–Matt–Oberberg–Emmetten–Wilerli (4 h)
- Aussichtspunkt Bogli (1 h)
- Waldnacht, Brüsti (1½ h)
- Surenen auf dem alten Säumerweg (5½ h)
- Kröntenhütte via Bogli–Alp Matt (4 h)
- Kröntenhütte via Bodenberg (3½ h)
- Bei entsprechenden Schneeverhältnissen 4,5 km Schlittelfahrt übers Erstfeldertal

### INFO:

Talstation: 450 m ü. M.  
Bergstation: 1085 m ü. M.

Nutzlast: 3 Personen  
pro Kabine

Fahrzeiten: ab 7 Uhr stündlich  
oder nach Vereinbarung

### KONTAKT:

Seilbahn Hofstetten–Wilerli  
c/o Geschwister Zraggen  
6472 Erstfeld  
Tel. 041 880 10 82



## 10 Ripshausen–Zieriberg/Bocki

Vom Erstfelder Naherholungsgebiet Ripshausen/Hochweg führt die Seilbahn ins Bocki auf 900 m über Meer. Von hier bietet sich ein herrlicher Ausblick auf das Reusstal, das Haldi (Nr. 21) und die Schächentaler Berge. Im Sommer und im Herbst ist das Bocki Ausgangspunkt für verschiedene Wanderungen.

### INFO:

Talstation: 460 m ü. M.  
Bergstation: 900 m ü. M.  
Fahrzeit: 5 Min.  
Kabinengrösse: 3 Personen

Da die Seilbahn nicht immer bewartet ist, sind wir für Voranmeldung (abends) dankbar.

### KONTAKT:

Walter Püntener-Ziegler  
Zieriberg, Erstfeld  
Tel. 041 880 06 35

Ruedi Püntener-Furrer  
Bocki, Erstfeld  
Tel. 041 880 00 19

### HIGHLIGHTS:

- Wanderungen:
  - Bocki–Waldnacht (1 h)
  - Bocki–Waldnacht–Brusti (1½ h)
  - Bocki–Waldnacht–Geissberggrättli–Geissberg (4 h)
  - Bocki–Erstfeldertal (1 h)
  - Bocki–Bogli–Alp Matt–Erstfeldertal (3 h)
  - Bocki–Bogli–Alp Matt–Fulensee–Kröntenhütte (5 h)

## 11 Flüelen–Oberaxen

Im Einklang mit der Natur liegt der Oberaxen rund 1000 m ü. M. Wunderprächtige Wiesen laden zum Staunen ein. Die Wanderer geniessen bereits auf der Fahrt von Flüelen (Bushaltestelle Gruonbach) nach Oberaxen einen schönen Ausblick über die Berge, das Reusstal und den Urnersee. Der Oberaxen ist Ausgangspunkt für diverse Wanderungen, die sich als Halbtages- und Tagesausflüge eignen.

### HIGHLIGHTS:

- Wanderungen:
  - Oberaxen–Franzen (1 h)
  - Oberaxen–Rophaien (3 h)
  - Oberaxen–Eggberge (3 h)
  - Oberaxen–Giebel–Flüelen (1½ h)
  - Oberaxen–Unteraxen (20 Min.)
  - Oberaxen–Tellsplatte (1 h)
- Familienfeuerstelle
- Bergrestaurant, Telefon 041 870 93 12
- Besondere Aussicht

### INFO:

Talstation: 460 m ü. M.  
Bergstation: 990 m ü. M.  
Kabinengrösse: 4 Personen

Fahrplan: ganzjährig  
Bedienung: 7–22 Uhr, halbstündlich. Ausserhalb der Bedienung Jetonbetrieb.

Jetonbezug:  
Arnold Konrad, Unterrüti 2,  
Flüelen

### KONTAKT:

Josef Gisler, Oberaxen  
6454 Flüelen  
Tel. 041 870 94 18



## 12 Kohlplatz–Gibel

Rund 600 m östlich vom Usserdorf, Flüelen, liegt die Talstation der Seilbahn Kohlplatz–Gibel. Mit einer kleinen Seilbahn gelangen Sie auf den Gibel, mit einer wunderschönen Aussicht auf den Urnersee. Abseits vom Tourismus geniessen Sie den Einklang zwischen Mensch und Natur.

### INFO:

Talstation: 530 m ü. M.  
Bergstation: 790 m ü. M.  
Kabinengrösse: 2 Personen

Gratisparkplätze vorhanden

Ganzjährig in Betrieb

Bedingt durch landw. Bewirtschaftung ist die Bergstation nicht immer besetzt. Tel. Voranmeldung von Vorteil.

### KONTAKT:

Franz-Sepp Ziegler  
Gibel  
6454 Flüelen  
Tel. 041 870 90 35

### HIGHLIGHTS:

- Einfache Wanderungen von Seilbahn zu Seilbahn:
  - Gibel–Oberaxen (Nr. 11) (1 h)
  - Gibel–Bodmi–Eggberge (Nr. 01) (2 h)
- Erlebnisbahnfahrt hoch über dem wildromantischen Gruontal
- Einmalige Aussicht auf den Urnersee
- Typischer Berglandwirtschaftsbetrieb

## 13 Amsteg–Arnisee

Die Arniterrasse hoch über dem Urner Reusstal wird von zwei Bahnen erschlossen. Von Amsteg aus führt die Luftseilbahn Amsteg–Arnisee die Gäste innert weniger Minuten in eine völlig andere Welt: Während unten im Tal der Verkehr dröhnt, ist 800 Höhenmeter weiter oben Natur pur! Blühende Alpweiden, grasende Kühe und Geissen, Menschen, die Zeit haben. Im Winter legt der Schnee eine zauberhafte Decke über die stille Landschaft.

### HIGHLIGHTS:

- Zwei Gasthäuser (davon eines ganzjährig geöffnet, das andere von Mai bis Oktober) mit Übernachtungsmöglichkeiten
- In der Sommersaison Sennhütte mit vielen frischen Produkten der Bauernbetriebe
- Gepflegtes Wanderwegnetz mit verschiedenen Schwierigkeitsgraden (für den Spaziergänger bis zur Alpinistin)
- Ausgangspunkt zum Sunnigrättli (1½ h)
  - Berghütte und Aussichtspunkt
- Üppige Fauna und Flora, Magerwiesen mit seltenen Pflanzen, Heidelbeeren
- Aussichtspunkt auf dem Vorderarni
- Rundweg um den Arnisee mit Feuerstellen
- Ausgeschilderte Schneeschuhrouuten im Winter

### INFO:

Talstation: 510 m ü. M.  
Bergstation: 1300 m ü. M.

Fahrzeit: 4½ Minuten  
Kabinengrösse: 4 Personen

Jan., Feb., Nov., Dez.: 8 bis 17 Uhr, jede halbe Stunde  
März, April, Mai, Sept., Okt.: 7 bis 19 Uhr, jede halbe Stunde  
Juni, Juli, Aug.: 6.30 bis 20 Uhr, jede halbe Stunde

Bei Andrang wird ohne Unterbruch gefahren.  
Nachts Jetonbetrieb.

### KONTAKT:

Bergstation  
Tel. 041 883 12 47  
www.arnisee.ch



## 14 Intschi–Arnisee

Die Luftseilbahn Intschi–Arnisee bringt Sie in nur 6 Minuten hinauf, direkt zum Arnisee auf 1380 m ü. M. Die autofreie, sonnige Bergterrasse mit einem idyllischen Bergsee ist ein wunderschönes Ausflugsparadies mitten in einer prächtigen Bergwelt. Bekommode Spazierwege und Rastplätze bieten Jung und Alt Ruhe und Erholung. Im Winter hat sich das Gebiet rund um den Arnisee als Schneeschuhwander-Mekka etabliert. Schneeschuhe können im «Alpenblick» gemietet werden.

### INFO:

Talstation: 659 m ü. M.  
Bergstation: 1372 m ü. M.  
Höhendifferenz: 713 m

Kabinengrösse: 8 Personen

### KONTAKT:

Tel. Talstation: 041 883 16 88  
[www.gurtellen.ch/arni.htm](http://www.gurtellen.ch/arni.htm)

Tel. Restaurant «Alpenblick»  
041 883 03 42  
[www.alpenblick-arni.ch](http://www.alpenblick-arni.ch)

Leutschachhütte 2208 m ü. M.  
Tel. 041 883 15 17

Sunnigrathütte 1977 m ü. M.  
Tel. 079 386 14 85

### HIGHLIGHTS:

- 150 Gratisparkplätze
- Bushaltestelle direkt bei der Seilbahn
- Bus-Plus-Kombibillet Seilbahn/Auto AG
- Rundreisebillette Intschi–Arnisee/Amsteg–Arnisee (Nr. 13)
- Ausflugsrestaurant «Alpenblick» mit Touristenlager direkt neben der Seilbahn
- Attraktive Grillplätze am See
- Spazierweg mit Kinderwagen und Rollstuhl befahrbar
- Diverse Wanderwege nach Intschi, Gurtellen und Erstfeld
- Bergwege zur Leutschach- und Sunnigrathütte
- Winter: Schneeschuhwandern (Miete möglich)



## 15 Chlital–Gietisfluh

Gietisfluh liegt in einem Seitental (Chlital) von Isenthal. Die Luftseilbahn erschliesst einen typischen Berglandwirtschaftsbetrieb, der als Familienbetrieb bewirtschaftet wird. Die Talstation der Luftseilbahn Chlital–Gietisfluh ist mit dem Auto oder in 30 Gehminuten vom Dorf Isenthal aus erreichbar.

### HIGHLIGHTS:

- Beliebte Familienwanderungen mit herrlicher Aussicht
- Wanderungen in verschiedenen Schwierigkeitsgraden inmitten einer imposanten Bergwelt und Bergflora
- Anspruchsvolle Bergtour auf den Gitschen mit Rundgang auf die Musenalp (Nr. 16) oder Weitersteigen auf den Urirotstock
- Wandervorschläge
  - Gietisfluh–Wanggrat–Ney/Chlital–Talstation (1¼ h)
  - Gietisfluh–Wanggrat–Schartihörel–Isenthal (2½ h)
  - Gietisfluh–Wanggrat–Oberberg–Rinderstöckli (1½ h)

### INFO:

Talstation: 1020 m ü. M.  
Bergstation: 1390 m ü. M.

Kabinengrösse: 4 Personen

Gratisparkplätze vorhanden

Ganzjährig in Betrieb. Bedingt durch die landwirtschaftliche Bewirtschaftung ist die Bergstation nicht immer besetzt. Telefonische Voranmeldung von Vorteil.

### KONTAKT:

Familie Kempf–Arnold  
Gietisfluh  
6461 Isenthal  
Tel. 041 878 10 17



## 16 Chlital–Musenalp

Die Musenalp liegt im Isenthaler Kleintal auf 1500 m ü. M. am Fusse des Schlieren im Urirotstock-Gebiet, inmitten grossartiger Bergwelt. Vom Dorf Isenthal erreicht man das Berggasthaus in 1¼ h angenehmer Wanderzeit. Von der Talstation der Luftseilbahn über gut markierten Wanderweg in 45 Min. (Personentransport möglich). Das heimelige Berggasthaus Musenalp bietet eine preisgünstige Unterkunft, gutbürgerliche Küche, Musik und ist sehr familienfreundlich.

### INFO:

Talstation: 1200 m ü. M.  
Bergstation: 1500 m ü. M.  
Fahrzeit: 5 Minuten  
Kabinengrösse: 4 Personen

### KONTAKT:

Josef Bissig  
Blumenfeldstrasse 19  
6462 Seedorf

Winter: Tel. 041 870 73 51  
Sommer: Tel. 041 878 11 22  
[www.isenthal.ch](http://www.isenthal.ch)

### HIGHLIGHTS:

- Wanderungen:
  - Über den Sassigrat zum Berggasthaus Biwaldalp: (1½ h, retour 3 h)
  - Über den Sassigrat ins Grosstal: 3 h (Talstation Luftseilbahn St. Jakob–Gitschenen) und mit Postauto bis zum Dorf Isenthal
- Gipfeltouren:
  - Urirotstock (3 bis 4 h, retour 6 h)
  - Gitschen (2½ h, retour 4 h)
- Spezielles:
  - Erholende und ruhige Lage, eingebettet in Alpweiden mit wunderschöner Alpenflora, eigene Alpkäserei
- Übernachtungsmöglichkeiten
  - Das Berggasthaus bietet 60 Personen Unterkunft



## 17 Grosstal–Horlachen

Der Horlachen liegt in einem Seitental (Grosstal) von Isenthal. Die Luftseilbahn erschliesst einen typischen Berglandwirtschaftsbetrieb, der als Familienbetrieb bewirtschaftet wird. Die Talstation der Luftseilbahn ist mit dem Auto oder in 30 Gehminuten vom Dorf Isenthal aus erreichbar.

### HIGHLIGHTS:

- Wandervorschläge:
  - Horlachen–Sikberg–Stärtenberg–Talstation (¾ h)
  - Horlachen–Wängi–Rüti–Talstation (1¼ h)
  - Horlachen–Sattel–Horn (1¼ h)
- Typischer Berglandwirtschaftsbetrieb mit Mutterkuhhaltung

### INFO:

Talstation: 920 m ü. M.  
Bergstation: 1230 m ü. M.  
Kabinengrösse: 2 Personen

Gratisparkplätze vorhanden  
Ganzjährig in Betrieb

Bedingt durch die landwirtschaftliche Bewirtschaftung ist die Bergstation nicht immer besetzt. Telefonische Voranmeldung von Vorteil.

### KONTAKT:

Familie  
Andreas Herger-Bertolosi  
Horlachen  
6461 Isenthal  
Tel. 041 878 11 63



28



29

## 18 St. Jakob–Gitschenen

Auch im Winter ist Gitschenen einen Ausflug wert. Sei es mit Skiern, Snowboard oder Schneeschuhen, es wird für alle etwas geboten. Gut präparierte Pisten laden zum Skifahren ein in einem kleinen, aber feinen familiären Skigebiet. Gleichzeitig bietet das Skigebiet aber auch Platz und Gelände für Freerider, einen lawinensicheren Rundweg für Schneeschuhwanderung und ein herrliches Skitourengebiet.

### INFO:

Talstation: 970 m ü. M.  
Bergstation: 1530 m ü. M.  
Kabinengrösse: 8 Personen

Betriebszeiten: 7 bis 19.30  
Uhr (1. Mai bis 31. Okt.)  
7 bis 16 Uhr (1. Nov.  
bis 30. April)

Grosser Gratisparkplatz  
Anschluss an öffentlichen  
Verkehr

Unmittelbar bei der Bergstation  
befinden sich zwei gut  
geführte Bergrestaurants.

### HIGHLIGHTS IM WINTER:

- Skilift 670 m
- Kinderlift 110 m
- Winterplauschangebot Postauto (einfache Fahrt bezahlen, Retourfahrt erhalten)
- Maschinell präparierte Pisten
- Günstige Verpflegungsmöglichkeiten
- Schneeschuhwanderweg
- Langlaufloipe
- Skitouren:
  - Brisen (2½ h)
  - Schwalmis (3 h)
  - Bannalp (3 h)

## Erholung ist garantiert

Die Sonnenterrasse Gitschenen mit ihrer einzigartigen Bergkulisse bietet Ruhe, Beschaulichkeit und Erholung. Im Sommer ladet ein umfangreiches und gut markiertes Wanderwegnetz zum Wandern ein. Besonders beliebt bei Familien ist der Rundweg (Dauer 2 Stunden). Beim Grillplatz können die Kinder mitten in der ursprünglichen Natur spielen. Andächtige Ruhe finden die Besucher der Betruflkapelle. Im Bergrestaurant Gitschenen wird Gemütlichkeit gross geschrieben. Gutes Essen und ein interessantes Kursangebot laden zum Verweilen ein.

### HIGHLIGHTS IM SOMMER:

- Rundweg mit Grillplatz
- Naturlehrpfad (1 h)
- Betruflkapelle
- Wanderungen:
  - Klewenalp (4 h)
  - Niederrickenbach (4 h)
  - Oberrickenbach (4 h)
  - Bannalp (3 h)
  - Engelberg (7 h)
- Bergtouren:
  - Schwalmis (2½ h)
  - Risetenstock (2½ h)
  - Brisen (3 h)
  - Oberbauenstock (4½ h)
  - Kaiserstuhl (4 h)

### KONTAKT:

LSB Gitschenen Auskunft:  
Tel. 041 878 11 58  
Skilift Gitschenen  
Tel. 041 878 11 33  
[www.gitschenen.ch](http://www.gitschenen.ch)

### GASTRONOMIE:

Alpenkurszentrum  
(Zimmer/Massenlager)  
Tel. 041 878 11 58

Ferien auf dem Bauernhof oder  
Schlafen im Stroh. Zimmer mit  
Frühstück  
Fam. Furrer, Tel. 041 878 11 33

Ferienhaus Flüebliemli,  
Gitschenen, Beat Arnet,  
Tel. 041 448 24 01

Gemütliches «Alp Stubli»  
Tel. 041 878 00 92





30

## 19 Vordere Bärchi–Obere Bärchi

Vom Dorf Isenthal erreicht man auf einer Naturstrasse in 35 Min. die Talstation Vordere Bärchi. Mit einer romantischen Bahn gelangen Sie auf ein Hochplateau mit einem typischen Berglandwirtschaftsbetrieb. Nebst einem fantastischen Ausblick über den Vierwaldstättersee und den Urner Talboden, haben Sie die Gelegenheit, einen typischen Berglandwirtschaftsbetrieb kennenzulernen.

### INFO:

Talstation: 890 m ü. M.  
Bergstation: 1080 m ü. M.  
Kabinengrösse: 3 Personen

Ganzjährig in Betrieb

Bedingt durch die landw. Bewirtschaftung ist die Bergstation nicht immer besetzt. Tel. Voranmeldung von Vorteil.

### KONTAKT:

Ruedi Arnold  
Bärchi  
6461 Isenthal  
Tel. 041 878 11 57

### HIGHLIGHTS:

- Wanderweg Bärchi–Furggelen–Isenthal (1 h) (Höhenwanderweg zur Seilbahn Furggelen)
- Einmalige Aussicht über den Urnersee und das Urner Talgebiet
- Spezielle Erlebnisfahrt mit einem so genannten «Schiffli»
- Typischer Berglandwirtschaftsbetrieb



31

## 20 Wissig–Furggelen

Rund 800 m westlich vom Dorf Isenthal liegt die Talstation der Seilbahn Wissig–Furggelen. Mit einer romantischen Bahn gelangen Sie auf einen Geländesattel, inmitten einer idyllischen wunderschönen Bergflora über dem Grosstal.

### HIGHLIGHTS:

- Wanderweg Furggelen–Bärchi–Isenthal (1½ h) (Höhenwanderweg zur Seilbahn Bärchi)
- Verschiedene Wanderrouten nach Bauen
- Spezielle Erlebnisfahrt mit einem so genannten «Schiffli»
- Typischer Berglandwirtschaftsbetrieb

### INFO:

Talstation: 830 m ü. M.  
Bergstation: 1220 m ü. M.  
Kabinengrösse: 3 Personen

Gratisparkplätze vorhanden

Ganzjährig in Betrieb. Bedingt durch die landwirtschaftliche Bewirtschaftung ist die Bergstation nicht immer besetzt. Telefonische Voranmeldung von Vorteil.

### KONTAKT:

Augustin Bissig  
Unt. Furggelen  
6461 Isenthal  
Tel. 041 878 10 82





32



33

## 21 Schattdorf–Haldi

Im Winter bieten eine gut präparierte Skipiste mit einem Skibus und Skilift sowie ausgezeichnet markierte Schneeschuhwanderwege gute Voraussetzungen für Sportvergnügen. Gönnen Sie sich auf den Wanderungen, beim Biken, Schneeschuhlaufen oder Skifahren in den Skihütten eine Ruhepause, oder machen Sie Rast in unseren Restaurants und lassen Sie sich bei einheimischer Kost verwöhnen.

### INFO:

Talstation: 479 m ü. M.  
Bergstation: 1080 m ü. M.  
Kabinengrösse: 15 Personen

Fahrzeiten: 6–20 Uhr  
alle 30 Minuten  
So–Do: 21.30 und 23 Uhr  
Fr/Sa: 21.30, 23, 24 Uhr

### GASTRONOMIE:

Berggasthaus Haldi  
Tel. 041 871 49 60

Restaurant Alpenrösli  
Tel. 041 870 61 68

Skihaus SAC, Tel. 041 870 59 60  
oder 041 870 03 87

Skihaus Skiclub Schattdorf  
Tel. 041 870 93 36 oder  
041 870 76 23

### HIGHLIGHTS IM WINTER:

- Skifahren
- Schlitteln
- Markierte Schneeschuhpfade
- Organisierte Schneeschuhwanderungen

Während des ganzen Jahres organisiert der Verein Haldi-Freunde diverse Anlässe. Über das aktuelle Angebot orientieren Sie sich auf [www.haldi-uri.ch](http://www.haldi-uri.ch).

Werden Sie Mitglied bei der Luftseilbahn-Genossenschaft Schattdorf-Haldi und profitieren Sie von diversen Vergünstigungen. Verlangen Sie unsere Genossenschaftsbroschüre.

## Uris Sonnenterrasse

Auf der Sonnenterrasse Haldi geniessen Sie das Bilderbuchwetter über dem Nebelmeer mit herrlicher Rundschau und unvergesslichem Tiefblick auf die Reussebene und den Urnersee. Das Haldi ist auf gut markierten Wanderwegen zu Fuss in 1½ h, mit dem Bike in knapp 1 Stunde zu erreichen. Die Luftseilbahn Schattdorf–Haldi bringt Sie in 5 Minuten auf die Sonnenterrasse. Die Bergstation auf 1080 m ü. M. ist Ausgangspunkt für herrliche Wanderungen und Bergtouren.

### HIGHLIGHTS IM SOMMER:

- Gut markierte Walking-Pfade
- Billentrog, «Ort der Kraft»
- Bike-Touren
- Startplatz für Gleitschirme
- Picknick- und Spielplatz Süessberg (1 h)
- Familienfeuerstelle Figstuhl (45 Min.)
- Wandern ab Bergstation:
  - Süessberg–Gampelen–Schilt–Schattd. (5 h)
  - Säumli–Oberfeld (1½ h)
  - Sonntagsboden–Riedertal–Bürglen (2 h 35 Min)
  - Säumli–Oberfeld–Süessberg–Luftseilbahn (2½ h)
  - Oberfeld–Bälmeten–Griesstal–Unterschächen (8 h)

### KONTAKT:

Luftseilbahn  
Schattdorf–Haldi  
Bergstation  
6469 Haldi

Tel. 041 870 21 09  
[www.haldi-uri.ch](http://www.haldi-uri.ch)

Verlangen Sie unsere Wanderbroschüre per E-Mail unter: [luftseilbahn@haldi-uri.ch](mailto:luftseilbahn@haldi-uri.ch)





34

## 22 Bolzbach–Bodmi

Sind Sie auf dem «Weg der Schweiz» unterwegs? Zwischen Seedorf und Bauen liegt die Talstation Bolzbach. In 5 Minuten erreichen Sie das stille Kleinod inmitten von herrlichem Bergwald auf 750 Meter über Meer. Diesen Ausflug in die Urner Bergwelt werden Sie in guter Erinnerung behalten.

### INFO:

Talstation: 530 m ü. M.  
Bergstation: 725 m ü. M.  
Nutzlast: 4 Personen

### KONTAKT:

Familie Emil und Marta Wipfli  
Bodmi  
6462 Seedorf

Tel. 041 870 73 56  
Tel. 078 809 35 62  
Tel. 079 434 38 20

[www.bodmiuri.ch](http://www.bodmiuri.ch)

### HIGHLIGHTS:

- Übernachtung auf dem Bauernhof im Zimmer oder Massnlager mit Frühstück
- Schafwollprodukte auf Bestellung
- Diverse Wandermöglichkeiten
- Blick auf den Vierwaldstättersee
- Bewirtung von Gruppen auf Voranmeldung



35

## 23 Turmmatt–Gitschenberg

Unter dem mächtigen Gitschen eröffnet sich ein herrlicher Rundblick auf den Vierwaldstättersee, die Schächentaler Berge und den Urner Talboden. Besonders beliebte Wanderungen sind Gitschenberg–Brüsti, Gitschenberg–Gitschental–Seedorf. Bei den Alpbeizli Gitschenberg und Honegg können Sie sich erfrischen und die Alpspezialitäten geniessen. Die Talstation Turmmatt befindet sich neben der Busstation A Pro, Seedorf.

### HIGHLIGHTS:

- Alpbeizli Gitschenberg (bei Bergstation)
- Alpbeizli Honegg (15 Min.)
  - Leichte Wanderung für Senioren und Familien
- Wanderungen:
  - Gitschenberg–Brüsti (3–4 h)
  - Gitschenberg–Seedorf (2 h)
  - Gitschenberg–Gitschental–Seedorf (3–4 h)
- Einzigartiger Aussichtspunkt
- Vermarktung von Alpkäse

### INFO:

Talstation: 435 m ü. M.  
Bergstation: 1370 m ü. M.

Einspurige Seilbahn  
Nutzlast: 4 Personen

Während der Alpzeit (Ende Mai–Ende Aug.) wird die Seilbahn von der Bergstation aus zu jeder Zeit bedient. In der übrigen Zeit melden Sie sich bitte bei Familie Arnold.

Gratisparkplatz und Anschluss an öffentlichen Verkehr

### KONTAKT:

Familie Markus Arnold  
Dorfstrasse 108, 6462 Seedorf  
Tel. 041 871 10 62  
Natel 079 426 06 41



## 24 Bruni-Weid

Nach einem kurzen Fussmarsch ab Post Seelisberg in Richtung Bauen steht am «Weg der Schweiz» eine 4er-Kabine zur Panoramafahrt auf die Alp Weid bereit. In der Stille angekommen, erwartet Sie das Alprestaurant Weid auf seiner Gartenterrasse mit einmaliger Weitsicht auf See und Berge. Geniessen Sie in Ruhe die Älplerchost und danach die Übernachtung im Massenlager.

### INFO:

Talstation: 810 m ü. M.  
Bergstation: 1290 m ü. M.  
Kabinengrösse: 4 Personen

### KONTAKT:

Familie Res Arnold  
Weid  
6377 Seelisberg  
Tel. 041 820 15 17  
oder 041 820 19 01

### HIGHLIGHTS:

- Lust, die Schönheiten der Natur zu geniessen, dann ist es Zeit für eine gemütliche Wanderung  
Richtung:
  - Niederbauen–Emmetten (2 h)
  - Niederbauen–«Wildbeobachtungspfad»–Stockhütte–Emmetten (4½ h)
  - Niederbauen–Twäregg–Klewenalp–Beckenried
  - Niederbauen–Oberbauen–Isenthal (5 h)
  - Seelisberg, dann weiter auf dem «Weg der Schweiz»
- Walking auf dem Förstertrail Seelisberg
- Baden im Seelisberger-Seeli
- Einmalige Aussicht vom Urnersee bis Luzern

## 25 Bristen-Golzern

Das Maderanertal ist eines der landschaftlich reizvollsten Seitentäler des Kantons Uri. Weit herum bekannt ist das Tal mit den stiebenden Wasserfällen für seine vielfältige Fauna und Flora. Die Luftseilbahn bringt Sie von Bristen (835 m ü. M.) nach Golzern auf 1400 m ü. M. Hier eröffnet sich dem Wanderer und Alpinisten mit dem Naturkundlichen Höhenweg die Möglichkeit, die noch teilweise unberührte Natur auf besondere Weise zu erleben. Über einen rollstuhlgängigen Weg erreichen Sie den idyllischen Golzernsee, der zum Baden einlädt. Golzern – klein aber fein – das Ferien- und Ausflugsziel für Romantiker, Naturfreunde und Unternehmungslustige.

### HIGHLIGHTS:

- Seerundweg
- Rastplatz mit Feuerstellen am See (20 Min.)
- Naturkundlicher Höhenweg
- Windgällenhütte (2 h)
- Golzern–Windgällenhütte–Balmenegg–Alp Stössi–Lägni–Talstation Golzern Bahn (5 h)
- Golzern–Oberkäsern–Windgällenhütte (3 h)
- Bergweg Oberkäsern–Eisenerzgrube–Älpli–Furgeli–Windgällenhütte (3 h)
- Wandern von Seilbahn zu Seilbahn:
  - Golzern–Waldiberg (2 h)
  - Golzern–Kilcherberg (3 h)
  - Golzern–Schwandi ob Erstfeld (4 h)
- Klettern
- Badeplausch im Golzernsee

### INFO:

Talstation: 835 m ü. M.  
Bergstation: 1400 m ü. M.  
Kabinengrösse: 8 Personen  
Restaurant Golzernsee  
Restaurant Edelweiss

### KONTAKT:

LSB Golzern–Bristen  
Talweg 37  
6475 Bristen  
Tel. 041 883 12 70  
www.lsb-golzern.ch



38



39

## 26 Treib–Seelisberg-Bahn

Im Winter erschliesst die Treib–Seelisberg-Bahn eine idyllische See- und Berglandschaft mit romantischen Winterwegen und einer aussichtsreichen Schneeschuhtour im Seelisberger Oberwald, abseits vom grossen Pistenrummel. Eine Fahrt mit Bergbahn und Schiff ist speziell zur Winterzeit ein einzigartiges Naturschauspiel, Kraft tanken für Leib und Seele. Für Gruppen werden spezielle Fahrten mit Fondue, Kaffee und Kuchen sowie Kurzhörspiel zur Schweizer Geschichte organisiert.

### INFO:

Talstation: 450 m ü. M.  
Bergstation: 800 m ü. M.

Streckenlänge: 1150 m  
Kabinengrösse: 80 Personen

Gratisparkplätze an der  
Bergstation

Kombinierte Billette für Schiff  
und Bergbahn ab allen  
Stationen

### HIGHLIGHTS IM WINTER:

- Schneeschuh-Trail: Rundgang im Oberwald, 2½ h (Schneeschuhmiete vor Ort möglich)
- Leicht begehbarer Winterwanderweg im Tannwald: 40 Min.
- Goldi-Familien-Safari Klewenalp–Seelisberg mit Schiff, Bus und Bergbahnen sowie Schlittelpausch; Spezialbillette
- Winter-Tageskarte für Schiff und Bergbahn
- Winter-Erlebnis-Weg mit Überraschungen
- Schiff- und Bergbahn mit Hörspiel, Jass- oder Fonduepausch
- Gruppenangebote mit Schiff, Bahn und Essen

## Einsteigen in den «Weg der Schweiz»

Die Treib–Seelisberg-Bahn bringt die Fahrgäste direkt von der Schiffsanlegestelle Treib in 8-minütiger Panoramafahrt über herrliche Wiesen zum Aussichtsplateau Seelisberg. Die Bergstation liegt direkt am «Weg der Schweiz» nach Rütli oder Bauen. In kurzer Zeit sind von der Station aus die Bergkäserei, das erste Urner Waldreservat, der Schilferbalkon mit herrlichem Rundblick, die Wallfahrtskapelle, der grosse Kinderspielplatz und der romantische Bergsee mit Strandbad und Camping erreichbar. Die Treib–Seelisberg-Bahn bietet in Seelisberg Anschluss zum Postauto, welches das ganze Jahr verkehrt.

### HIGHLIGHTS IM SOMMER:

- «Weg der Schweiz»: Heimatwanderweg rund um den Urnersee, Total 34,86 km:
  - Seelisberg–Rütli (1 h)
  - Seelisberg–Bauen (2¼ h)
  - Seelisberg–Volligen–Treib (1 h)
- Förster-Trail: Rundweg im Oberwald, (2½ h)
- Ebenerdiger Tannwald-Rundgang (40 Min.)
- Raumplanungsweg Seelisberg–Treib
- Goldi-Familien-Safari Klewenalp–Seelisberg mit Schiff, Bus und Bergbahnen sowie 1½-stündige Alpenwanderung; Spezialbillette
- Badeplausch im Bergsee (Kombibillett ab Brunnen)
- Urnersee-Tageskarte für Schiff und Bergbahn
- Gruppenangebote mit Schiff, Bahn und Essen

### KONTAKT:

Treib–Seelisberg-Bahn AG  
Bahnhofplatz 1  
6377 Seelisberg

Tel. 041 820 15 63  
Fax 041 820 49 07

tsb@seelisberg.com  
www.seelisberg.com

Wetterinfo-Telefon:  
041 820 15 34





## 27 Bristen–Waldiberg

Der Waldiberg ist die Sonnenterrasse oberhalb von Bristen. Die Aussicht ist atemberaubend: ins Reusstal, auf den Bristenstock und ins Etlzlital. Die Anreise ist mit dem Postauto von Amsteg her möglich. Nach einem kurzen Fussmarsch durchs Dorf Bristen erreicht man die Talstation. Die Seilbahn fährt jederzeit mit Münz- oder Jetonbetrieb.

### INFO:

Talstation: 770 m ü. M.  
Bergstation: 1180 m ü. M.

Kabinengrösse: 4 Personen

Geldautomat/kein Rückgeld

Mit Jeton (erhältlich in Bristen in den Restaurants und Post)

Betrieb ganzjährig

### KONTAKT:

Heinz Tresch  
Tel. 041 884 06 40

### HIGHLIGHTS:

- Windgällenhütte AACZ via Golzern oder Oberchäseren (4 h)
- Waldiberg–Frentschenberg–Bristen (1 h)
- Einmalige Aussicht inmitten einer herrlichen Bergflora
- Wandern von Seilbahn zu Seilbahn:
  - Waldiberg–Chilcherberge (1½ h)
  - Waldiberg–Schwandi (3 h) (mit Verpflegungsmöglichkeit in der Strängmatt)
  - Waldiberg–Golzern (2 h) (mit Verpflegungsmöglichkeit in Golzern)

## 28 Silenen–Chilcherberge

Einer der beliebtesten Bergseen ist ohne Zweifel der Seewlensee am Fusse der Nordwand der Grossen Windgälle ob Silenen. Dafür gibt es viele Gründe. Er ist mit 9 ha der grösste und mit 20 m der tiefste aller natürlichen Bergseen im Kanton Uri. Die Chronik zeigt, dass er als erster im Kanton aktiv bewirtschaftet worden ist. Grosse kanadische Seeforellen (Namaycush) mit über 10 Pfund Gewicht wurden hier schon gefangen. Die Seewlialp auf 2021 m ü. M. inmitten einer prächtigen Bergkulisse ist ein sehr lohnendes Wanderziel. Im Frühjahr begegnen Sie hier einer einmaligen und prachtvollen Alpenflora.

### HIGHLIGHTS:

- Übernachtungsmöglichkeit auf der Alp Seewli für über 20 Personen. Bewartet während der Alpzeit (Juni bis September). Getränke sowie einen feinen Topf «Älplmagronä» stehen für die Gäste bereit. Anmeldung und Infos: Anton Epp, Silenen, Telefon 041 883 17 37, [www.seewli.ch.vu](http://www.seewli.ch.vu), [seewli@vtxmail.ch](mailto:seewli@vtxmail.ch)
- Wandertipps:
  - Chilcherberge–Strengmatt (Berggasthaus)–Schwandi (Seilbahn) (1 h)
  - Chilcherberge–Seewli (Übernachtungsmöglichkeit)–Seewligrat–Sittlialp (Seilbahn) (5 h)
  - Chilcherberge–Seewli (Übernachtungsmöglichkeit)–Stich–Haldi (Seilbahn) (5 h)
  - Chilcherberge–Golzern (Seilbahn) (2½ h)

### INFO:

Talstation: 546 m ü. M.  
Bergstation: 1160 m ü. M.

Kabinengrösse: 2 Sektionen à 4 Personen  
Betrieb: ganzjährig

Anschluss an öffentlichen Verkehr

### KONTAKT:

Alois Epp, Seilwart  
Tel. 079 339 57 02



42



43

## 29 Steinmatt–Breitlaur

Rund 500 m östlich des Dorfes Bristen liegt die Talstation der Seilbahn Talmatt–Breitlaur. Mit einer kleinen Seilbahn und einer herrlichen Aussicht auf das Maderanertal gelangen Sie auf einen Geländesattel, inmitten einer idyllischen, wunderschönen Bergflora. Die Breitlaur ist auch der Ausgangspunkt der anspruchsvollen Bergwanderung auf den imposanten Bristen (3071 m ü. M.).

### INFO:

Talstation: 780 m ü. M.  
Bergstation: 1120 m ü. M.  
Fahrzeit: 4 Min.

Kabinengrösse: 3 Personen

Gratisparkplätze vorhanden

Erwachsene CHF 4.– und Kinder CHF 2.– pro Fahrt

Ganzjährig in Betrieb. Bedingt durch die landwirtschaftliche Bewirtschaftung ist die Bergstation nicht immer besetzt. Telefonische Anmeldung von Vorteil.

### KONTAKT:

Martin Tresch  
Breitlaur, 6475 Bristen  
Tel. 041 883 01 28

### HIGHLIGHTS:

- Einfache Familienwanderung
  - Breitlaur–Bristenstäfeli–Bristenseeli–Chlibristen (2½ h)
- Übernachtungsmöglichkeit in einer kleinen Berghütte beim Bristenseeli (nicht bewartet, 12 Plätze; Reservation obligatorisch; Telefon 041 883 17 65)
- Anspruchsvolle Wanderung
  - Bristenseeli–Bristen (2½ h)
- Verschiedene Wanderwege inmitten von wunderschönen Bergwiesen
- Erlebnisbahnfahrt mit Aussicht auf das Maderanertal

## 30 Tellsplatte–Unteraxen

Zwischen Flüelen und Sisikon liegt die Tellsplatte. Von hier aus erreichen Sie mit einer kleinen Seilbahn auf einem Hochplateau hoch über dem Vierwaldstättersee den Unteraxen. Nebst einem fantastischen Ausblick über den Vierwaldstättersee haben Sie die Gelegenheit, einen typischen Berglandwirtschaftsbetrieb kennenzulernen und kleinere oder grössere Wanderungen zu unternehmen.

### HIGHLIGHTS:

- Wanderweg Unteraxen–Seilbahn Oberaxen (½ h)
- Wanderung Unteraxen–Flüelen (1½ h)
- Einmalige Aussicht über den Urnersee
- Typischer Berglandwirtschaftsbetrieb

### INFO:

Talstation: 890 m ü. M.  
Bergstation: 1080 m ü. M.

Kabinengrösse: 4 Personen

Ganzjährig in Betrieb

Bedingt durch die landwirtschaftliche Bewirtschaftung ist die Bergstation nicht permanent besetzt. Telefonische Voranmeldung von Vorteil.

### KONTAKT:

Hans Briker  
Unteraxen  
6452 Sisikon  
Tel. 041 870 37 26



44

## 31 Chäppelberg–Spilau

Kurzer Aufstieg – lange Abfahrt. So lautet das Rezept, um bei Ski- und Snowboardfans bekannt zu werden. Der Höhepunkt für alle Tourenfahrer ist sicherlich der Blüenberg. Nach einem stärkenden Kaffee in der SAC-Hütte Lidernen gilt es einen zirka 2½-h-Aufstieg über 690 Höhenmeter zu bewältigen. Belohnt werden die Tourenfahrer nebst einer herrlichen Aussicht mit einer Abfahrt von 1780 Höhenmetern bis ins Dorf Muotathal. In Kennerkreisen sind die Vollmondtouren sehr beliebt. Hoch im Kurs ist das Gebiet auch bei den Schneeschuhwanderern.

### INFO:

Talstation: 1180 m ü. M.  
Bergstation: 1720 m ü. M.

Kabinengrösse: 4 Personen

Postkurse:  
7.25 Uhr Sisikon Bhf–LSB  
Chäppelberg  
16.00 Uhr LSB  
Chäppelberg–Sisikon Bhf  
Extra- und Taxifahrten auf  
Bestellung

Postkurs:  
Sepp Gislser  
Tel. 041 820 32 55

### HIGHLIGHTS IM WINTER:

- Ski- und Snowboardtouren:
  - Rosstock 2461 m ü. M. (2½–3 h)
  - Hagelstock 2181 m ü. M. (2 h)
  - Hundstock 2213 m ü. M. (1½ h)
  - Spilauerstock 2270 m ü. M. (2½ h)
  - Blüenberg 2405 m ü. M. (2½ h)
- Einzigartige Abfahrten:
  - Blüenberg–Muotathal 1780 Höhenmeter
  - Rosstock–Chäppelberg 1280 Höhenmeter
- Hüttenromantik im Winter.  
Die SAC-Hütte Lidernen ist auch im Winter bewartet.



45

## Für Wanderer und Geniesser

Bereits auf der luftigen Fahrt mit der Seilbahn eröffnet sich Ihnen eine grandiose Aussicht zur Rigi und zum Pilatus. Die Bergstation ist ein idealer Ausgangspunkt für leichte bis mittelschwere Wanderungen. Diese lohnen sich nicht zuletzt auch wegen der Aussicht. Nicht nur Wanderer, sondern auch Geniesser sind auf Spilau am richtigen Ort. So lohnt sich der Besuch im gemütlichen «Alp-Beizli Spilau-Seeli» oder in der SAC-Hütte Lidernen mit den einheimischen Produkten jederzeit. Bei schönem Wetter lädt der Spilauer-See zum Baden und Picknick ein. Ein ganz besonderes Erlebnis ist der Besuch der Alpkäsereien Spilau und Spilau-Seeli.

### HIGHLIGHTS IM SOMMER:

- Verschiedene Kletterberge (Plaisir)
- Buggi–Rophaien–Eggberge (5 h)
- LSB Spilau Alpwirtschaft und Käserei
- Spilau–SAC Hütte Lidernen (10 Min.)
- Alp Spilau–Seeli (30 Min.), Juli und August, Übernachtungen, Alpkäserei
- Spilau–Spilauersee (30 Min.)
- Rundwanderung Spilau–Rothenbalm–Schön Chulm–Spilauersee–Spilau (3 h)
- Wandern von Seilbahn zu Seilbahn
  - Spilau–Eggberge (3 h)
  - Spilau–Ruogig (2½–3 h)
  - Spilau–Biel–Kinzig (3½–4 h)
  - Spilau–Buggi (2½ h)

### KONTAKT:

LSB Chäppelberg–Spilau  
Hans Stadler–Arnold  
Tel. 041 820 44 48  
[www.spilau.ch](http://www.spilau.ch)

### GASTHÄUSER:

Alp Spilau–Seeli  
Franz–Heiri Furrer–Gisler  
Tel. 079 567 45 64  
[www.alp-spilau.ch](http://www.alp-spilau.ch)

SAC–Hütte Lidernen  
Irene und Pius Kamer Fährndrich  
Tel. 041 820 29 70  
[www.lidernenhuette.ch](http://www.lidernenhuette.ch)

Berggasthaus Kaiserstock  
Familie Robert Gislser  
Tel. 041 820 10 32



46

## 32 Twärrüti-Buggialp

Rund 1 km südwestlich der Haltestelle Riedberg (Postautolinie Sisikon-LSB Chäppelberg) liegt die Talstation der Luftseilbahn Twärrüti-Buggialp. Auf einer atemberaubenden Seilbahnfahrt eröffnet sich eine wunderschöne Aussicht über den Vierwaldstättersee zur Rigi und zum Pilatus. Nebst den vielen Wanderangeboten haben Sie die Gelegenheit, einen kleinen Familienalpbetrieb sowie das Älplerleben kennenzulernen.

### INFO:

Talstation: 920 m ü. M.  
Bergstation: 1375 m ü. M.

Kabinengrösse: Einspurige  
Bahn, Nutzlast 2 Personen

Die Seilbahn Twärrüti-Buggialp ist vom Mai-Oktober in Betrieb. Fahrzeiten nach Vereinbarung.

### KONTAKT:

LSB Twärrüti-Buggialp  
Werner Furrer-Fassbind  
Tel. 041 820 68 22

### GASTRONOMIE:

Berggasthaus Kaiserstock  
Familie Robert Gisler  
Tel. 041 820 10 32

### HIGHLIGHTS:

- Familienalpbetrieb
  - Alpwirtschaft und Alpkäserei
  - Verpflegungsmöglichkeiten
  - Vermarktung von Alprodukten
  - Verschiedene Gipfelwanderungen (1½–3 h)
- Wandern von Alp zu Alp:
  - Buggi-Butzen/Stock (1½ h)  
(Möglichkeit zum Schlafen im Stroh)
  - Buggi-Alpen-Riemenstalden (2½ h)
  - Buggi-Alpen-Zingeli-Bergstation  
Seilbahn Spilau (3½ h)
- Alpiner Bergweg
  - Buggi-Franzen-SB Ruogig (3 h)



47

## 33 Spiringen-Chipfen-Tristel

An der Postautolinie Flüelen-Klausen-Linthal liegt die Haltestelle Spiringen Sticki. Von dort fährt die Seilbahn in zwei Sektionen hinauf auf über 1500 m ü. M. Die Bergstation Tristel ist Ausgangspunkt für verschiedenste Wanderungen. Besonders eindrücklich sind die Wanderungen auf dem Schächentaler Höhenweg. Die Seilbahn ist während der Wintersaison bedient, wenn der Skilift Ratzi in Betrieb ist. Während der übrigen Zeit ist Jetonbetrieb.

### HIGHLIGHTS:

- Wanderungen mit Postautoanschluss:
  - Schächentaler Höhenweg:
  - Tristel-Biel-Eggberge (3¼ h)
  - Tristel-Mettenen-Balm-Klausen (3¼ h)
  - Tristel-Ratzi-Spiringen Sticki (2 h)
  - Tristel-Urigen-Spiringen Sticki (2 h)
  - Chipfen-Spiringen Sticki (45 Min.)
  - Chipfen-Getschwiler-Urigen (1 h)
- Berg- und Skitouren
  - Pfaffen
  - Gamper
- Snowboard
  - Abfahrt von Tristel nach Spiringen Sticki

### INFO:

Talstation: 970 m ü. M.  
Mittelstation: 1190 m ü. M.  
Bergstation: 1560 m ü. M.  
Nutzlast: 1. Sektion 3 Personen  
2. Sektion 4 Personen  
Jetonbezug: Restaurant  
St. Anton und Klausengarage

### KONTAKT:

Seilbahn Spiringen-Chipfen-Tristel, 6464 Spiringen  
Tel. 079 659 13 67  
Seilabwart: Tel. 041 879 18 71

### GASTRONOMIE:

Berggasthaus Ratzi  
Tel. 041 879 12 30  
Hotel Posthaus Urigen  
6465 Unterschächen  
Tel. 041 879 11 53





## 34 Spiringen–Ratzi

Das Skigebiet Ratzi ist besonders bei Familien sehr beliebt. Es bietet herrlich präparierte Pisten und einen Winterwanderweg. Das Ratzi ist auch ein idealer Ausgangspunkt für Skitouren. Der Skilift von über einem Kilometer Länge bringt Sie auf eine Höhe von 1830 m ü. M. Die Gisleralp ist der höchste Punkt im Skigebiet, mit einem prachtvollen Panorama. Die Gisleralp wird auch oft als Ausgangspunkt für Skitouren benutzt. Wer nach den gut präparierten Ski- und Snowboardpisten noch Lust auf mehr hat, kann bei guten Schneeverhältnissen die Abfahrtsroute nach Spiringen benutzen.

### INFO:

Talstation: 950 m ü. M.  
Bergstation: 1510 m ü. M.  
Kabinengrösse: 8 Personen

Parkplätze bei der Talstation

Anschluss an den öffentlichen Verkehr

Rundreisebillette/Kombibillette

Voranmeldung für Schneeschuhwanderungen mit feinem Nachtesen im Berggasthaus Ratzi.

### HIGHLIGHTS IM WINTER:

- Familienfreundliches Skigebiet
- Maschinell präparierte Skipisten und Wanderwege zum Biel und Ruogig
- Schneeschuhpfad
- Skitouren:
  - Gisleralp–Chinzig Chulm (1 h)
  - Gisleralp–Gammerstock (2 h)
  - Gisleralp–Höch Pfaffen (3–4 h)
  - Gisleralp–Seestock (3–4 h)
  - Gisleralp–Lidernenhütte (3–4 h)
- Kinder-Snow-Park
- Öffentliches Testgelände für LVS (Lawinenverschüttetensuchgeräte)
- Abfahrtsroute nach Spiringen

## Hoch über dem Schächental

Von Spiringen bringt Sie die Luftseilbahn Ratzi auf die Sonnenterrasse Ratzi, wo sie eine fantastische Aussicht auf die Berggipfel geniessen können. Das Ratzi ist Ausgangs- oder Endpunkt für Wanderungen auf den Pfaden von General Suworow über den Kinzigpass. Auf dem Schächentaler Höhenweg wandern Sie von Balm/Klausen zum Ratzi oder zum Biel–Ruogig–Fleischsee–Eggbergen. Ausserdem gibt es diverse Möglichkeiten für Wanderungen von Seilbahn zu Seilbahn.

### HIGHLIGHTS IM SOMMER:

- Berggasthaus Ratzi (Doppelzimmer/gutbürgerliche Küche)
- Schlafen im Stroh
- Naturfreundehaus Rietlig
- Wanderungen:
  - Ratzi–Kinzig–Chulm (1¼ h)
  - Ratzi–Lidernenhütte SAC (4 h)
  - Ratzi–Biel (1.50 h)
  - Ratzi–Ruogig/Fleischsee (2–2.35 h)
  - Ratzi–Eggbergen (3¼ h)
  - Ratzi–Urigen (Spazierweg) (1.10 h)
  - Klausen–Ratzi (4.10 h) (Schächentaler Höhenweg)
  - Ratzi–Rundwanderung (2.10 h) (über obere Gisleralp)

### KONTAKT:

LSB Spiringen–Ratzi  
Talstation  
6464 Spiringen

Tel. 041 879 12 32  
oder 041 879 12 30

[www.spiringen.ch](http://www.spiringen.ch)

[www.ratzi.ch](http://www.ratzi.ch)  
[info@ratzi.ch](mailto:info@ratzi.ch)

Schnee- und Pistenbericht  
Tel. 041 879 13 09

Skilift Ratzi  
Tel. 041 879 13 34



## 35 Urnerboden–Fisetengrat

Abseits von Stress und Lärm mitten in einer einzigartigen Winterlandschaft verführt Sie der Urnerboden zu Ski- und Snowboardtouren, zum Langlaufen, zum Eisklettern, zu Schlittenhundefahrten oder einfach zum Ausspannen. In familienfreundlichen Restaurants finden Sie gute Verpflegungs- und Unterkunftsmöglichkeiten.

## Höher als die grösste Alp

Der Urnerboden ist die grösste Alp der Schweiz. Das herrliche Wandergebiet liegt inmitten einer imposanten Bergwelt. Besonders beliebt bei den Wanderern ist der Fisetenpass. Dank der Seilbahn Urnerboden–Fisetengrat ist er bequem zu erreichen. Ein Besuch der Fisetenhütte lohnt sich für alle, die einmal Geissmilch versuchen möchten.

### INFO:

Verkehrsverein Urnerboden  
[www.urnerboden.ch](http://www.urnerboden.ch)



### HIGHLIGHTS IM WINTER:

- Schneeschuhtouren
  - Tagestour mit Führung von Wildhütern
  - Tagestour mit Fondueplausch
  - Tagestour zur Fiseten-Alphütte
  - Vollmondtour auf den Chamerstock (2–3 h)
- Skitouren
  - Clariden (4 h)
  - Gemsfärenstock (3 h)
  - Tödi via Fridolinshütte
- Verschiedene Sportvergnügen
  - Eisklettern
  - Schlittenhundesport
  - Langlauf (Gulispur)
  - Kleinskilift
  - Schlittelwanderweg (8 km)

Schlitten können gemietet werden.

### HIGHLIGHTS IM SOMMER:

- Wanderungen um den Fisetenpass:
  - Chamerstock (1 h)
  - Fisetenhütte (20 Min.)
- Alpine Bergwanderung:
  - Clariden-Höhenweg, vom Fisetenpass zum Klausenpass, erst ab Mitte/Ende Juni empfohlen wegen Schneeschmelze (3–4 h)
  - Claridenhütte SAC (3 h)
  - Altenoren-Tierfehd-Linthal (3 h)
  - Planurahütte (6 h)

### KONTAKT:

Talstation  
Tel. 079 736 34 41

Claridenhütte  
2453 m ü. M.  
77 Schlafplätze  
Tel. 055 643 31 21

Planurahütte 2947 m ü. M.  
60 Schlafplätze  
Tel. 041 885 16 65



52

## 36 Witterschwanden–Eggenbergli

Die Seilbahn führt entlang von typischen «Schächentaler Heimetli» hinauf zu einem grandiosen Aussichtspunkt mit Blick übers Schächental und den Urner Talboden. Die Talstation erreicht man mit dem Postauto Flüelen–Unterschächen (Haltestelle Witterschwanden/Locherbach) oder mit dem Auto. Witterschwanden liegt an der Hauptstrasse Bürglen–Unterschächen. Die Bahn ist dank Jetonbetrieb rund um die Uhr und während des ganzen Jahres befahrbar.

### INFO:

Talstation: 770 m ü. M.  
Bergstation: 1350 m ü. M.

Kabinengrösse: 4 Personen

Parkplätze vorhanden  
Anschluss an öffentlichen Verkehr

Jetonbezug: Restaurant Kinzigpass, Bürglen/Restaurant Brugg, Bürglen/Restaurant Post, Spiringen/Josef Baumann, Hofstatt, Witterschwanden/Albin Brand, Spielmattli, Witterschwanden

### KONTAKT:

Seilbahn Witterschwanden–Eggenbergli  
Martin Gisler, Eggenbergli  
Tel. 079 510 83 51

### HIGHLIGHTS:

- Nebst einfachen Familienwanderungen können auch hochalpine Wanderungen unternommen werden.
- Gratisparkplätze
- Alle aufgeführten Wanderungen mit Anschluss an den öffentlichen Verkehr
- Wanderangebote
  - Eggenbergli–Riedertal–Brugg, Bürglen (1½ h)
  - Eggenbergli–Burg–Sittlisalp–Unterschächen (4 h)
  - Eggenbergli–Wängi–Haldi, Schattdorf (3 h)
  - Eggenbergli–Platti–Bälmettergrat–Erstfeld (6 h)
  - Eggenbergli–Platti–Bälmettergrat–Silenen (6 h)



53

## 37 Äsch–Oberalp

Von der Posthaltestelle Ribì, Unterschächen, erreicht man auf einer Naturstrasse in rund 45 Minuten die Talstation Äsch. Mit einer romantischen Bahn gelangen Sie mitten in das Alpgebiet Oberalp. Hier eröffnet sich ein fantastischer Rundblick auf die Schächentaler Bergwelt. Entlang des Schächentaler Höhenweges wandern Sie von Alp zu Alp mitten in einer wunderschönen Alpenflora.

### HIGHLIGHTS:

- Wunderschöne Alpenflora
- Wildtierbeobachtungen (Jagdschutzgebiet)
- Traumhafte Aussicht übers Schächental
- Alpbeizli mit Käserei (alt und neu)
- Picknickplätze: Oberalpsee, Wäspenseeli
- Kaufmöglichkeit von Alpprodukten
- Verpflegungsmöglichkeit im Alpbeizli
- Wandervorschläge
  - Chammlialp–Klausenpass (1½ h)
  - Wannelen–Brunnialp–Unterschächen (3 h)
  - Wäspenseeli (1 h)
  - Wäspen–Oberlammerbach–Brunnialp–Unterschächen (4 h)
  - Griesstock (1½ h)

### INFO:

Talstation Äsch: 1230 m ü. M.  
Bergstation: 1850 m ü. M.

Kabinengrösse: 3 Personen

Während der Alpzeit zu jeder Zeit. Ausserhalb der Alpzeit auf telefonische Voranmeldung.

### KONTAKT:

Während Alpzeit Juli bis Sept.:  
Klaus Kempf, Fritter  
6465 Unterschächen

Tel. 041 879 12 81 Oberalp  
Tel. 041 879 18 23 Fritter  
Tel. 079 246 06 61

Ausserhalb der Alpzeit:  
Wisi Gisler, Tel. 079 678 58 70



## 38 Brunnital–Sittlisalp

Am Eingang des romantischen Brunnittales bringt Sie die Personenseilbahn auf die Sittlisalp. Während der Fahrt geniessen Sie die eindrucksvolle Aussicht auf die Ruchen-Nordwand. Von der Bergstation Sittlisalp können Sie je nach Lust und Laune entweder ausgedehnte oder auch nur kurze Bergwanderungen unternehmen. Die markierten Bergwanderwege sind herrlich angelegt und werden vorzüglich unterhalten.

### INFO:

Talstation: 1090 m ü. M.  
Bergstation: 1624 m ü. M.  
Kabinengrösse 4 Personen

Fahrplan: Während der Alpzeit 7–20 Uhr. Vor und nach der Alpzeit bei schönem Wetter: 1. bis 15. Juni sowie 20. Sept. bis 1. November 8–17 Uhr alle Stunden. An den übrigen Wochenenden 8–16 Uhr alle Stunden

### KONTAKT:

Seilbahn Sittlisalp  
Tel. 041 879 10 20

Alpkäserei Familie Horat  
Tel. 041 879 17 86

Obsaum Familie Herger  
Tel. 079 642 40 58

### HIGHLIGHTS:

- Frische Milchprodukte aus der Alpkäserei
- Führungen durch die Alpkäserei (Gruppen ab 5 Personen Anmeldung)
- Aussichtspunkt Obsaum auf das ganze Schächental
- Alpspezialitäten und Übernachtungsmöglichkeiten in Obsaum
- Kleine Bergwanderungen
  - Obsaum, Brunnialp, Trogenalp
- Grosse Bergwanderungen
  - Griesstal, Seewlisse, Hoch Fülen
- Alpine Route zur grossen Spitze 2399 m ü. M.
- Biketouren



## 39 Ribi–Wannelen

Die Alp Wannelen liegt auf 1600 m ü. M. direkt am naturkundlichen Höhenweg Schächental. Die Talstation Ribi ist mit dem Postauto erreichbar (Haltestelle Unterschächen Ribi). Die Seilbahn wird zeitweise im Jetonbetrieb geführt. Jetons sind in allen Restaurants in Unterschächen erhältlich. Wannelen ist der ideale Ausgangspunkt für familienfreundliche Wanderungen. Geniessen Sie den Aufenthalt im Bann- und Schutzgebiet für Wildtiere, staunen Sie über die vielfältige Alpenflora. Zum Kauf angeboten werden verschiedene Alpprodukte. Wer Glück hat, hört auch den Betruf zum Tagesende.

### HIGHLIGHTS:

- Wanderungen
  - Wannelen–Trogenalp–Niderlammerbach–Brunnialp–Unterschächen (3 h) (Naturkundlicher Höhenweg Schächental)
  - Wannelen–Nideralp–Oberalp–Chammlialp–Klausenpass (3½ h) (Naturkundlicher Höhenweg Schächental)
  - Wannelen–Nideralp–Hertitritt–Stein–Balmwand–Untere Balm (2½ h)
  - Wannelen–Nideralp–Hertitritt–Stein–Balmwand–Äsch (Wasserfall)–Unterschächen (3 h)
  - Wannelen–Nideralp–Äsch (Wasserfall)–Unterschächen (2¼ h)
- Berg- und Skitouren
  - Wannelen–Wäspen (2½ h)
  - Wäspen–Griesstock (2 h)
  - Griesstock–Schärhorn (3 h)

### INFO:

Talstation: 1050 m ü. M.  
Bergstation: 1635 m ü. M.

Kabinengrösse: 4 Personen

Gratisparkplätze

### KONTAKT:

Drahtseilbahn Ribi–Wannelen  
6465 Unterschächen  
Seilabwart: Josef Schuler  
Tel. 041 879 14 43

### RESTAURANT:

Bergbeizli Wannelen  
Josef Müller  
Tel. 079 659 13 67  
Konsumationen, Übernachtungsmöglichkeit im Massenzimmer oder Zimmer



## Urner Wanderkarten im neuen Gewand


In der neuen Auflage der Urner Wanderkarten sind noch mehr Infos verpackt. Biker, Fischer und nicht zuletzt auch Seilbahnfans kommen auf ihre Rechnung. Die komplett überarbeitete zweite Auflage bietet neben nützlichen Informationen auch viele Ausflugsideen – kreuz und quer durch den Kanton Uri.

### Verkaufsstellen:

- Gamma Druck + Verlag AG  
Höfligasse 3, CH-6460 Altdorf  
Telefon 041 874 21 50  
www.gammadruck.ch  
E-Mail: info@gammadruck.ch
- Urner Wanderwegverein  
www.urnerwanderwege.ch  
Telefon 041 871 09 42
- Verschiedene Buchhandlungen und Verkehrsbüros

### Verkaufspreis:

- Pro Karte, CHF 24.50
- 4-teiliges Set in Plastikbox, CHF 98.–



# EWA

Elektrizitätswerk Altdorf AG

# URNER POWER

Fatzer AG, Drahtseilwerk  
Salmsacherstr. 9  
8590 Romanshorn  
Tel. +41 71 466 81 11  
www.fatzer.com

# FATZER®

# Zurbrügg

Seilbahnen + Montagen GmbH

Obere Bahnhofstrasse 30 A CH - 3714 Frutigen ++41 33 671 44 80 info@zurbrueegg.ch



www.top-of-uri.ch

 **Historic**

Stiftung Historisches Erbe der SBB  
Fondation pour le patrimoine historique des CFF  
Fondazione per il patrimonio storico delle FFS

Seilbahnen Maschinen Spezialmontagen

# Inauen-Schätti AG

Tschachen 1  
8762 Schwanden  
Tel. +41 55 647 48 68  
Tel. +41 55 647 48 68  
www.seilbahnen.ch

## Schilter Seilbahn- u. Metallbau GmbH

Reusstr. 36b, 6472 Erstfeld  
Telefon 041 880 25 48  
FAX 041 880 25 47



Von Rotz & Wiedemar AG

Von Rotz & Wiedemar AG  
Personen- und Werkseilbahnen  
Industriestr. 19, 6064 Kerns  
Tel. 0041 41 661 27 71  
Fax 0041 41 661 27 70

# GASTRO URI

Gastfreundschaft für alle

Weil Sie wissen,  
was wir tun.



[www.rega.ch](http://www.rega.ch)

Ihr Fachmann für Bergungssysteme,  
PSA und Steigschutzeinrichtungen

Mit Sicherheit  
sicher sein

IMMOOS GmbH  
Bergungs- und  
Sicherheitssysteme  
Heulediweg 28  
CH-6414 Oberarth  
Tel. ++41 (0)41 857 06 66  
Fax ++41 (0)41 857 06 65  
www.immoos-rescue.com  
info@immoos-rescue.com



## EPP-SPORT Schattdorf

Auch mit uns fahren Sie sicher. [www.mobi.ch](http://www.mobi.ch)

**Die Mobiliar**  
Versicherungen & Vorsorge

Richard Zraggen  
Lehnplatz 16, 6460 Altdorf  
Telefon 041 874 19 19

**GANGLOFF**  
SWITZERLAND  
Cabins

Gangloff Cabins AG  
Freiburgstrasse 170  
CH - 300 Bern 5  
Tel. +41 31 387 51 11  
Fax +41 31 382 11 86

Pendelbahnen  
Kuppelbare Systeme  
(Sesselbahnen, Gondelbahnen)  
Gruppenbahnen  
Skilifte  
Spezialbahnen  
Fixe Systeme  
(Sesselbahnen, Gondelbahnen)

Bartholet Maschinenbau AG  
Lochriet  
CH-8890 Flums  
Switzerland  
tel +41-81 720 10 60  
fax +41-81 720 10 61  
admin@bmf-ag.ch  
www.bmf-ag.ch



**GARAVENTA**

[www.garaventa.com](http://www.garaventa.com), [contact@garaventa.com](mailto:contact@garaventa.com)

## WANDERBUCH URI

Natur erleben, Kultur entdecken. Uri mit den vorhandenen Kulturgütern, der reizvollen Landschaft, den vielen Nebentälern und Wegverbindungen ist eine Reise wert. Wandern ist in Uri nicht mehr ein mit Gefahren verbundenes Abenteuer, sondern ein erholsames, entdeckungsreiches Vergnügen. Das «Wanderbuch Uri» wurde wiederum von Emil Amacher vollständig überarbeitet und ergänzt.

128 Seiten, kartoniert, 12 x 18 cm, alle Bilder farbig

Verkaufsstelle: Verlag Gisler Druck AG, forum 9, 6460 Altdorf

Verkaufspreis: CHF 22.50 [www.gislerdruck.ch](http://www.gislerdruck.ch)

### Impressum

Herausgeber: Urner Seilbahnverband, Klausenstrasse 2, 6460 Altdorf

Konzept und Gestaltung: Baumann & Fryberg AG, 6460 Altdorf

Druck: Gisler Druck AG, 6460 Altdorf

Vertrieb: Toni Arnold, Schächenwaldstrasse 1, 6460 Altdorf  
Telefon 041 870 27 89, Natel 079 582 63 04  
Mail: [toni.arnold@ur.ch](mailto:toni.arnold@ur.ch)

© Urner Seilbahnverband, 3. Auflage 2010

FÜR EINEN  
BLÜHENDEN KANTON



Gemeinsam wachsen.  Urner  
Kantonbank